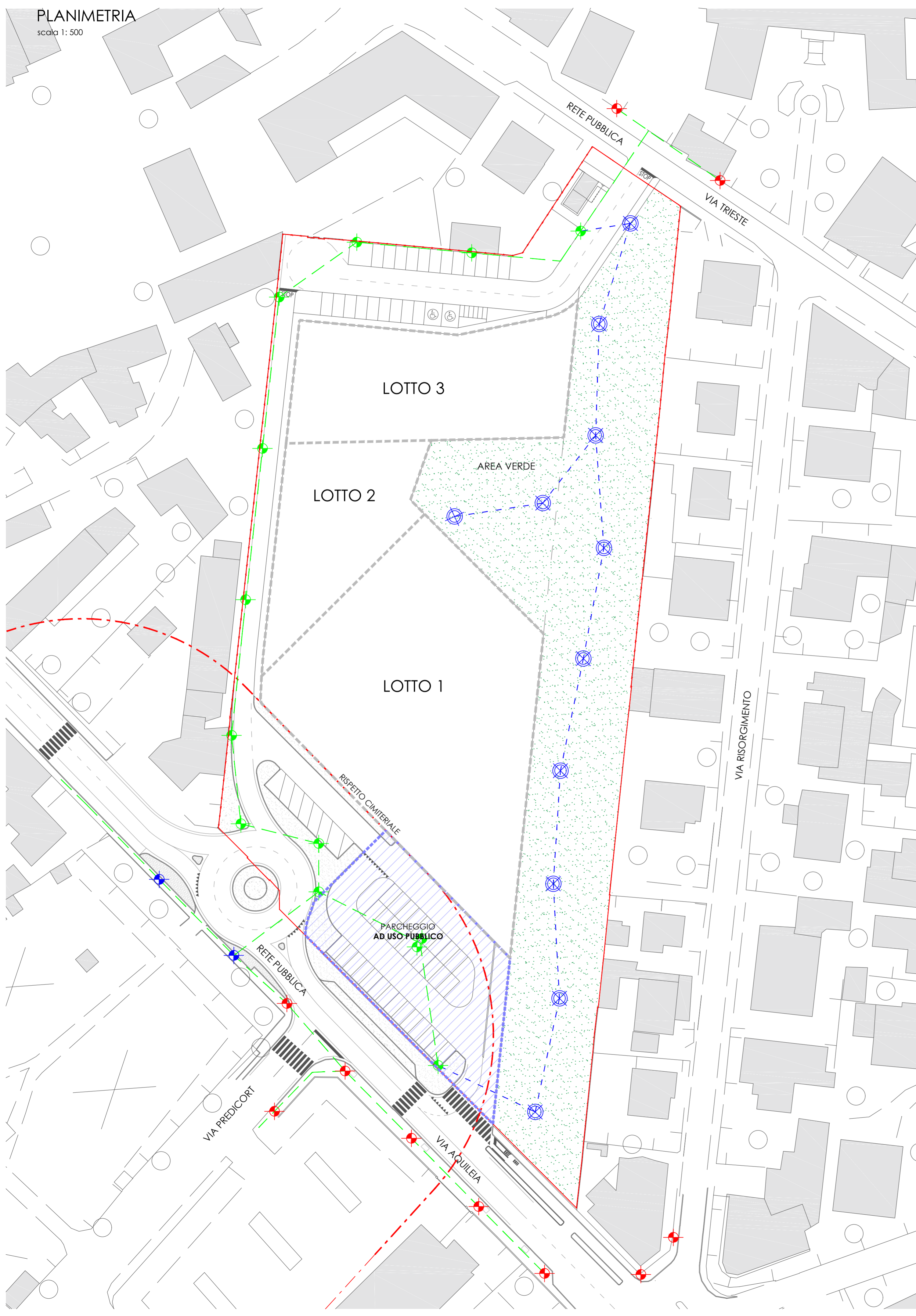






PLANIMETRIA







scala 1:500



LEGENDA

-  PERIMETRO PAC
-  AREA VERDE IN CESSIONE PUBBLICA
-  AREA EDIFICABILE
-  PARCHEGGIO NON IN CESSIONE

RETE ILLUMINAZIONE PUBBLICA

-  PALI ILLUMINAZIONE ESISTENTI
-  PALI ILLUMINAZIONE ESISTENTI DA SOSTITUIRE
-  PALI ILLUMINAZIONE CON CORPO ILLUMINANTE SINGOLO H 9/12 m
-  PALI ILLUMINAZIONE CON CORPO ILLUMINANTE DOPPIO H 9/12 m
-  RETE PRINCIPALE
-  RETE AREA VERDE CON PALI ILLUMINAZIONE CON CORPO ILLUMINANTE SINGOLO H 4/5 m (implementazione parco)

REGIONE FRIULI VENEZIA GIULIA
 PROVINCIA DI UDINE
COMUNE DI CERVIGNANO

LGSA legisarchitetti - Studio Calligaris
 Via timavo 1 - 34074 Monfalcone (GO) - E-mail: archlegisa@libero.it - Tel: 0481 412410


COMMITTENTE

M.C.P. Friulcostruzioni srl



IL PROGETTISTA

Arch. FABIO LEGISA



COLLABORATORI

Geom. FULVIO CALLIGARIS

Arch. Junior MATIA BRESSAN

Arch. ELENA COLLA

AREA P.R.G.C "CONSORZIO AGRARIO"	OGGETTO	PROGETTO P.A.C DI INIZIATIVA PRIVATA	SCALA	1:500
	TITOLO TAVOLA	RETI: ILLUMINAZIONE PUBBLICA	DATA	
ELABORATO	TAV 10			